


Выписка из Единого государственного реестра недвижимости об основных характеристиках и зарегистрированных правах на объект недвижимости
Сведения об основных характеристиках объекта недвижимости

В Единый государственный реестр недвижимости внесены следующие сведения:

Земельный участок			
(вид объекта недвижимости)			
Лист № <u> </u> Раздела <u>1</u>	Всего листов раздела <u>1</u> : <u> </u>	Всего разделов: <u> </u>	Всего листов выписки: <u> </u>
02.04.2018		33:15:001412:557	
Кадастровый номер:			

Номер кадастрового квартала:	33:15:001412
Дата присвоения кадастрового номера:	20.03.2018
Ранее присвоенный государственный учетный номер:	данные отсутствуют
Адрес:	Владимирская область, МО округ Муром (городской округ), г Муром, примерно в 580 м на северо-запад от с Дмитриевская Слобода
Площадь:	4879 +/- 24 кв. м
Кадастровая стоимость, руб.:	6649637.89
Кадастровые номера расположенных в пределах земельного участка объектов недвижимости:	данные отсутствуют
Категория земель:	Земли населённых пунктов
Виды разрешенного использования:	многоквартирные жилые дома этажностью не более 3 этажей
Статус записи об объекте недвижимости:	Сведения об объекте недвижимости имеют статус "актуальные"
Особые отметки:	13570 1 ю-зу 19.02.2018 Для данного земельного участка обеспечен доступ посредством земельного участка (земельных участков) с кадастровым номером (кадастровыми номерами) 33:15:001412:449, 33:15:001412:555.
Получатель выписки:	Общество с ограниченной ответственностью "Уником"

ВЕДУЩИЙ СПЕЦИАЛИСТ-ЭКСПЕРТ <small>(полное наименование должности)</small>	 <small>(подпись)</small>	Цыганова Е. В. <small>(инициалы, фамилия)</small>
--	---	--

М.П.

Выписка из Единого государственного реестра недвижимости об основных характеристиках и зарегистрированных правах на объект недвижимости
Сведения о зарегистрированных правах на объект недвижимости

Земельный участок		
(вид объекта недвижимости)		
Лист № <u> </u> Раздела <u> 2 </u>	Всего листов раздела <u> 2 </u> : <u> </u>	Всего разделов: <u> </u> Всего листов выписки: <u> </u>
02.04.2018		33:15:001412:557
Кадастровый номер:		

1.	Правообладатель (правообладатели):	1.1.	Общество с ограниченной ответственностью "Уником", ИНН: 3307021246, ОГРН: 1163328056605
2.	Вид, номер и дата государственной регистрации права:	2.1.	Собственность, № 33:15:001412:557-33/001/2018-2 от 20.03.2018
3.	Документы-основания:	3.1.	Договор купли-продажи земельных участков от 18.12.2017 №3
Ограничение прав и обременение объекта недвижимости:			
4.	4.1.1.	вид:	Ипотека, Владимирская область, МО округ Муром (городской округ), г Муром, примерно в 600 м на северо-запад от с Дмитриевская Слобода, кад.№ 33:15:001412:448, Земельный участок, категория земель: земли населенных пунктов, разрешенное использование: ведение дачного подсобного хозяйства, садоводства и огородничества, площадь 88 142 кв. м
		дата государственной регистрации:	20.03.2018
		номер государственной регистрации:	33:15:001412:557-33/001/2018-1
		срок, на который установлено ограничение прав и обременение объекта:	с 06.02.2018 по 31.12.2029
		лицо, в пользу которого установлено ограничение прав и обременение объекта:	Общество с ограниченной ответственностью 'МуромГрад', ИНН: 3328496297
		основание государственной регистрации:	Договор купли-продажи земельных участков от 18.12.2017 №3
5.	Сведения о наличии решения об изъятии объекта недвижимости для государственных и муниципальных нужд:	данные отсутствуют	
6.	Сведения об осуществлении государственной регистрации прав без необходимого в силу закона согласия третьего лица, органа:	данные отсутствуют	

ВЕДУЩИЙ СПЕЦИАЛИСТ-ЭКСПЕРТ

(полное наименование должности)

Цыганова Е. В.

(инициалы, фамилия)

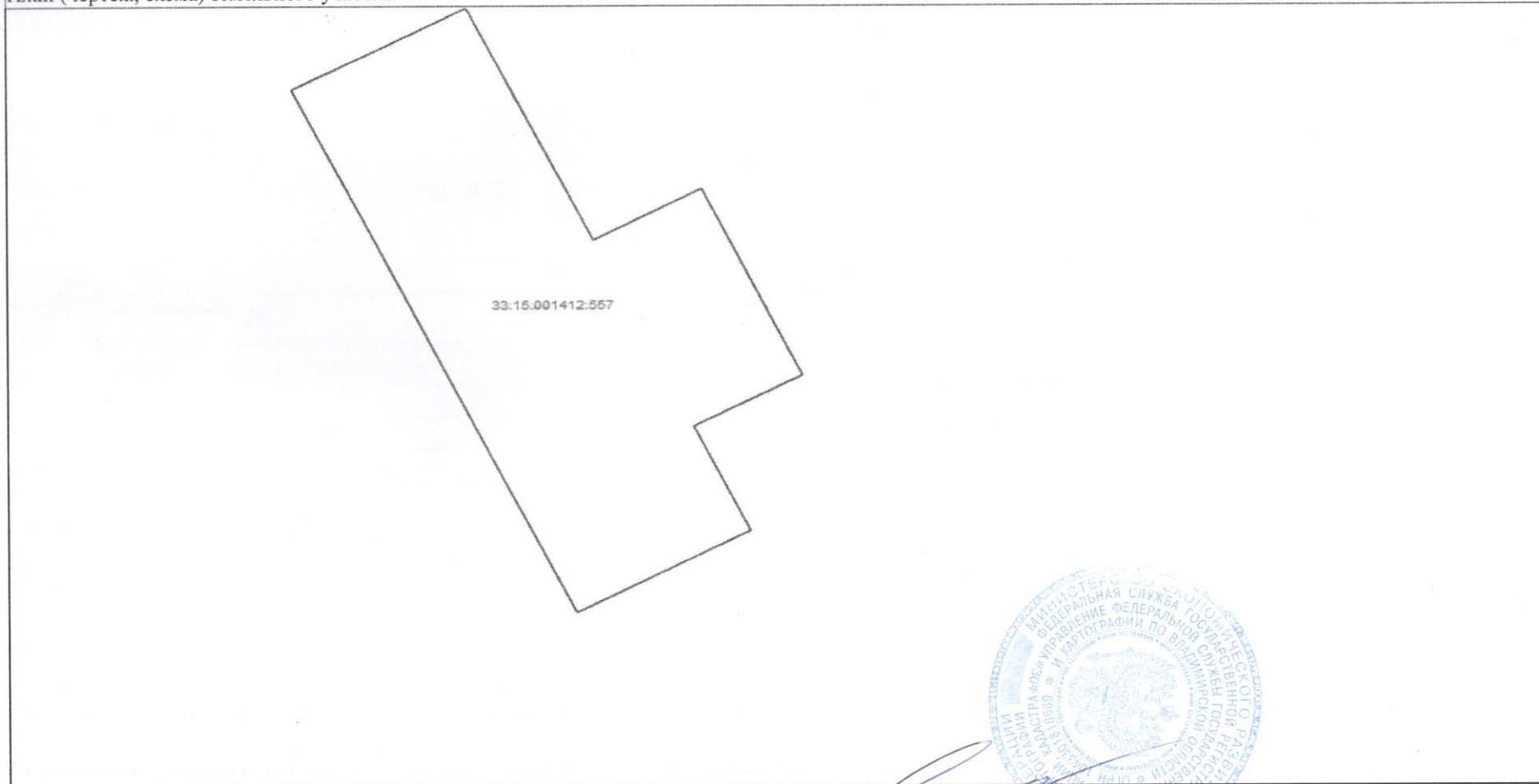
М.П.

Выписка из Единого государственного реестра недвижимости об основных характеристиках и зарегистрированных правах на объект недвижимости

Описание местоположения земельного участка

Земельный участок			
(вид объекта недвижимости)			
Лист № <u> </u> Раздела <u>3</u>	Всего листов раздела <u>3</u> : <u> </u>	Всего разделов: <u> </u>	Всего листов выписки: <u> </u>
02.04.2018			
Кадастровый номер:		33:15:001412:557	


План (чертеж, схема) земельного участка:



33:15:001412:557



Масштаб 1:	Условные обозначения:		
------------	-----------------------	--	--

ВЕДУЩИЙ СПЕЦИАЛИСТ-ЭКСПЕРТ <small>(полное наименование должности)</small>		Цыганова Е. В. <small>(инициалы, фамилия)</small>
--	---	--

М.П.